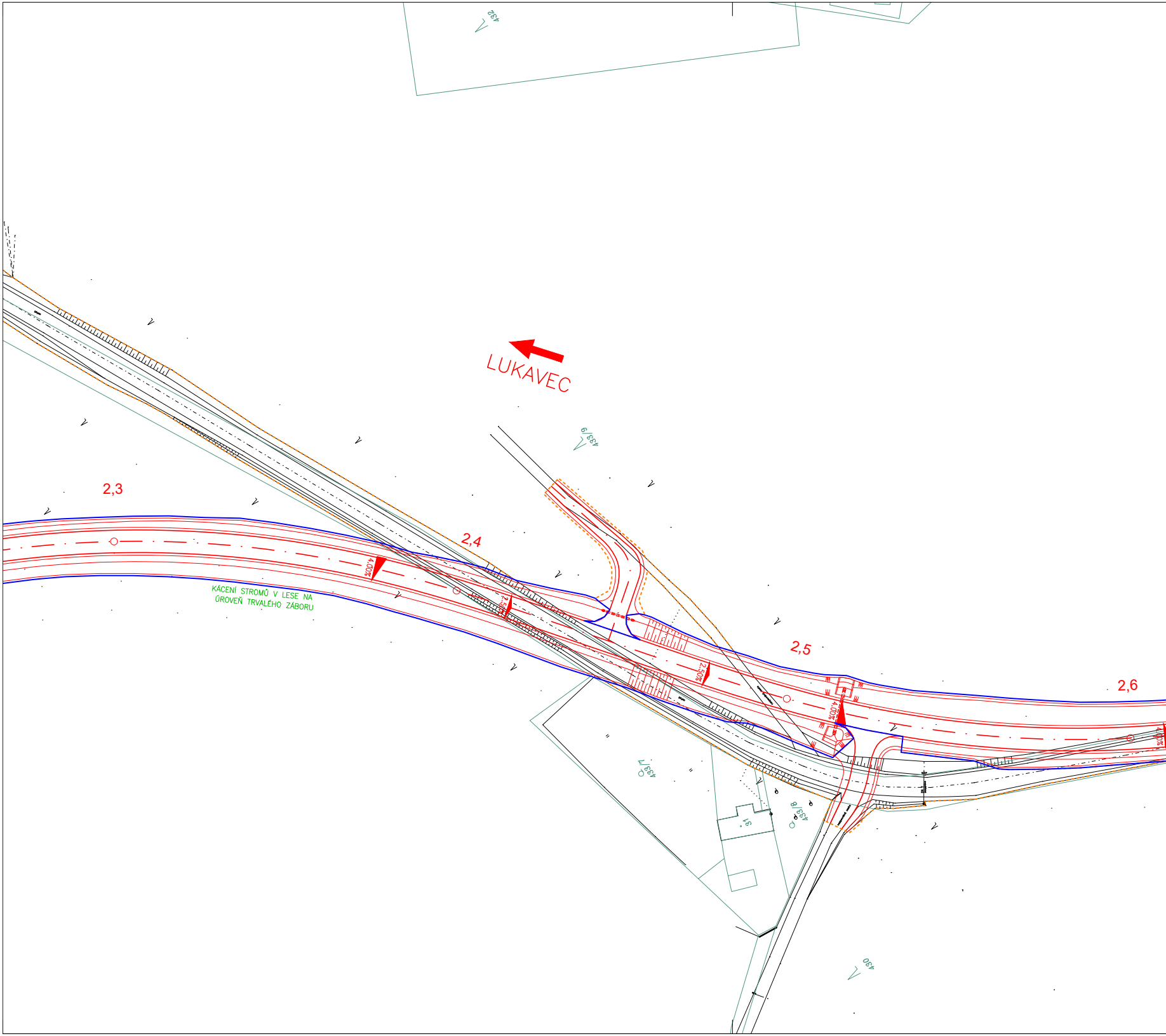
432
LUKAVEC
433/9
2,3
2,4
4,00%
2,50%
KÁCENÍ STROMŮ V LESE NA
ÚROVEŇ TRVALÉHO ZÁBORU
2,5
2,50%
4,00%
2,6
4,00%
433/7
433/8
31
430


433/9
433/9
433/9
431
430
430
2,7
2,8
2,9
3,0
KÁCENÍ STROMŮ V LESE NA
ÚROVEŇ TRVALÉHO ZÁBORU
KÁCENÍ STROMŮ V LESE NA
ÚROVEŇ TRVALÉHO ZÁBORU
2,50%

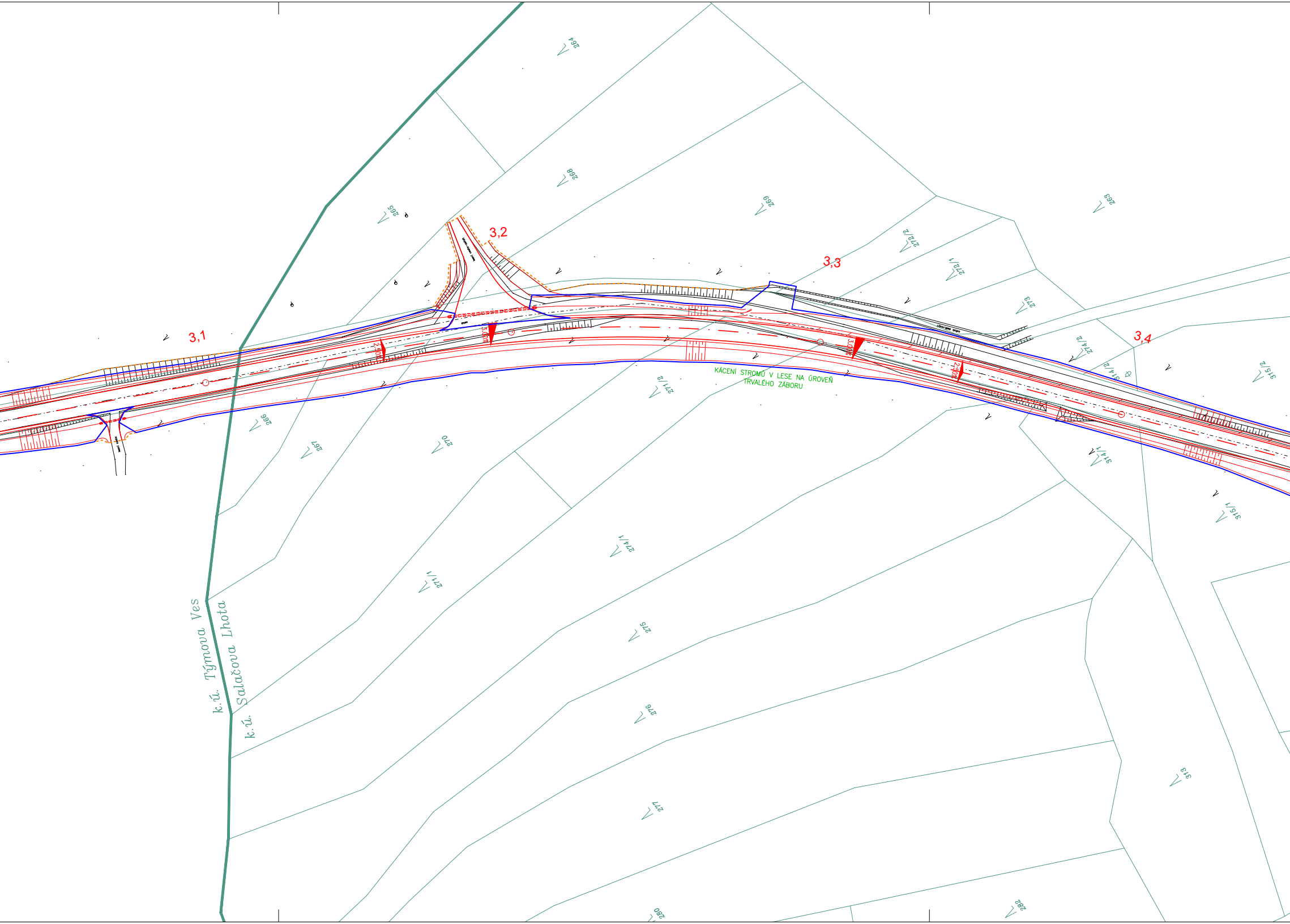
264
268
265
269
263
3,2
3,3
272/2
272/1
273
3,1
3,4
274/2
314/2
315/2
KÁCENÍ STROMŮ V LESE NA ÚROVEŇ TRVALÉHO ZÁBORU
271/2
266
267
270
314/1
315/1
274/1
271/1
k.ú. Týmova Ves
k.ú. Salačova Lhota
275
276
313
277
280
282

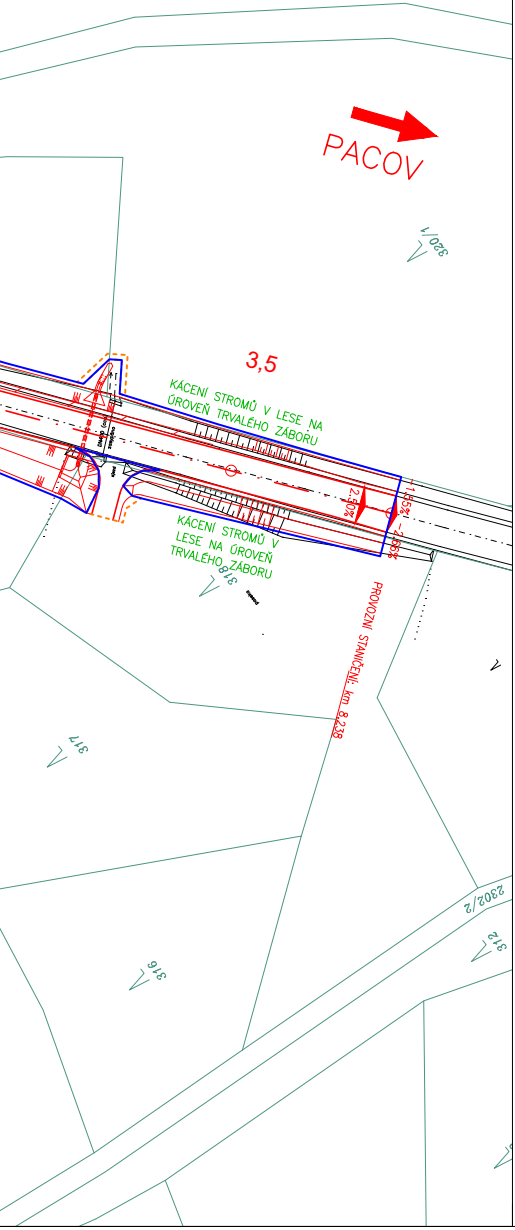
PACOV
3,5
KÁCENÍ STROMŮ V LESE NA ÚROVEŇ TRVALÉHO ZÁBORU
KÁCENÍ STROMŮ V LESE NA ÚROVEŇ TRVALÉHO ZÁBORU
2,50%
-1,55%
-2,66%
PROVOZNÍ STANIČENÍ: km 8,238
320/1
318
317
316
312
2302/2

SEZNAM STAVEBNÍCH OBJEKTŮ:

SO 001	Příprava území a zařízení staveniště
SO 101	Rekonstrukce silnice II/128 v km 4,540 – km 8,238
SO 111	Úpravy stávajících sjezdů
SO 181	DIO
SO 186	Opravy stávajících komunikací – OBJEKT NEBUDE REALIZOVÁN
SO 191	Trvalé dopravní značení
SO 301	Náhrada stávající studny v km 0,230 SO 101 – OBJEKT NEBUDE REALIZOVÁN
SO 401	Úprava venkovního vedení 1x22kV – E.ON Distribuce v km 0,275 SO 101
SO 451	Rezervní kabelové chráničky krajské optické sítě ROWANET v km 0,007 SO 101
SO 801	Vegetační úpravy
SO 831	Rekultivace stáv. komunikací a ploch dočasného záboru

LEGENDA

―	Stávající polohopis
353.47	Stávající výškopis
1005/18 \ 553/5	Stávající hranice parcel KN
―	Stávající polohopis katastrálních území
―	Nově navržené hrany
120 ⊠	Odstranění jednotlivých dřevin
HRANICE KÁCENÍ STROMŮ	Hranice kácení skupin stromů okolo tělesa silnice

B. Stavební část

Souřadnicový systém JTSK

Výškový systém Bpv

PUDIS

projektová, průzkumná a konzultační společnost

PUDIS a.s., Nad Vodovodem 2/3258, 100 31 Praha 10
tel.: +420 274 776 645, fax: +420 274 778 656, www.pudis.cz, info@pudis.cz

Vypracoval: Ing. Lucie Malinská	Hlavní inženýr projektu: Ing. Michal Turek	Investor: Kraj Vysočina Žižkova 57 587 33 Jihlava
	Výrobní ředitel: Ing. Jan Vlček	
Odpovědný projektant: Ing. Michal Turek	Ředitel společnosti: Ing. Martin Höfler	
Číslo zakázky: D-16-061	Datum: 06/2019	

Akce: II/128 Pacov – Lukavec, 1. stavba	Měřítko: 1:1000	Formát: 7x A4
	Stupeň: PDPS	Souprava:
Příloha: SO 001 Příprava území a zařízení staveniště SITUACE KÁCENÉ ZELENĚ – DÍL 3.	Číslo přílohy: 3.3	